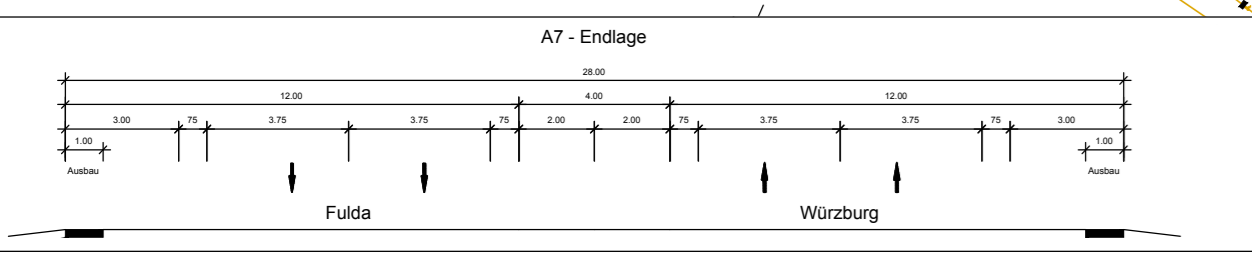


BW 665a
 ASB-Nr. 6126657
 Talbrücke Rothof

Kr. km (A 7) 665+320,28
 Kr. € 100 ggn
 Stützweite 411,82 m
 L.H. ≥ 4,70 m
 Br. zw. d. Gel. neu 36,10 m
 BR. Kl. nach DIN EN 1991-2
 wird erneuert

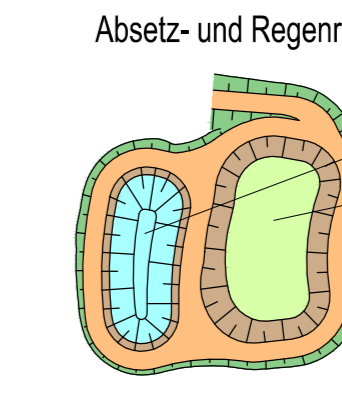
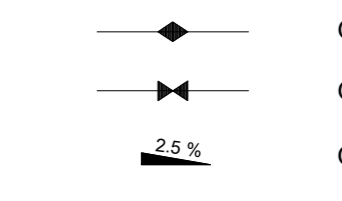
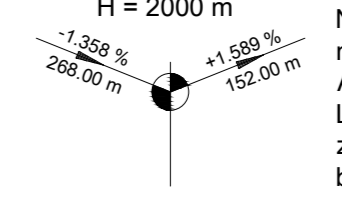
Regierungsbezirk Unterfranken
 Landkreis Würzburg
 Gemeinde Rottendorf
 Gemarkung Rottendorf

Regierungsbezirk Unterfranken
 Landkreis Würzburg
 Gemeinde Estenfeld
 Gemarkung Estenfeld



ZEICHENERKLÄRUNG

- Einschnittsböschung
 - Entwässerungsmulde
 - Bankett
 - Fahrbahn
 - Mittelstreifen
 - Fahrbahn
 - Bankett
 - Dammböschung
 - Entwässerungsmulde
 - Geländemodellierung
 - Wirtschaftsweg / Baustraße
 - Tabuflächen
 - Katastergrenzen
 - Vermessung
 - Bahnlinie
 - Schutzzaun
 - Brückenwiderlager
- Erwerbsgrenze (Bundesstrassenverwaltung)
 Grenze der vorübergehend
 in Anspruch zu nehmenden Flächen



- bestehende Leitungen: (existing lines)
- Abwasserleitung
 - Wasserleitung
 - Elektro - Freileitung
 - Elektro - Erdkabel
 - Fernmeldeleitung
 - BAB-Fernmeldeleitung
 - Lichtwellenleiter
 - Gasleitung
- verlegte Leitungen: (to be laid lines)
- BAB-Fernmeldeleitung
 - Lichtwellenleiter
- Nr. des Bauwerksverzeichnisses (structure number)
- 1.1 Straßen, Wege, Zufahrten
 - 2.1 Bauwerke und Anlagen
 - 3.1 Entwässerung
 - 4.1 Leitungen (Anlagen Dritter)
 - 5.1 Sonstige Anlagen

Entwurfsbearbeitung:		Datum		Zeichen	
JBG Gauff Ingenieure H.P. Gauff Ingenieure GmbH & Co. KG - JBG - Beuthener Straße 41-43 Tel. (0911) 9409-0		bearbeitet	März 2015	Selle	
		gezeichnet	März 2015	Lindt	
		geprüft	März 2015	Gräfe	

Freistaat Bayern		Autobahndirektion Nordbayern		Unterlage	
FESTSTELLUNGSENTWURF BAB A 7 Fulda - Würzburg Abschnitt: AS Würzburg/Estenfeld bis AK Biebelried Ersatzneubau der Talbrücke Rothof BW 665a mit Streckenanpassung von Bau-km 664+750 bis Bau-km 665+930 Straße / Abschn.-Nr. / Station - A7 / 260 / 5.932		bearbeitet		Blatt Nr.	5
		gezeichnet		Datum	1
Aufgestellt und geprüft: Nürnberg, den 14.08.2015 Autobahndirektion Nordbayern Stadelmaier, Baudirektor		geprüft	Gz: 422	März 2015	Zeller
			Gz: 4222	März 2015	Mager
Lageplan Bau-km 664+750 - Bau-km 665+350 (Endlage)		Maßstab: 1 : 1.000			
Projekt: BAB A 7 Fulda - Würzburg BW 665a Talbrücke Rothof		Datei: Lageplan.dwg			